

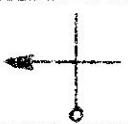

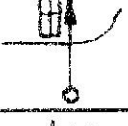


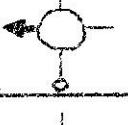




**HERVE MOTO RETRO CLUB - balade motos contemp.du 8/7/1999**





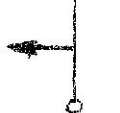





en cas de nécessité : appelez le GSM du club 0495/ 31 12 00













road-book sommaire (méthode-base : "villages passés")













\*\*\*\*\*

Place Albert 1er		0	0
Battice (feu) (RSLP)		2,6	2,6
X (carrefour)		4,8	7,4
X (carrefour) (dir. Limbourg)		1,7	9,1
Bilstain (+)		2,7	11,8
!! Dolhain (X)		2,4	14,2
Limbourg (Place) (dir. Jalhay)		1,3	15,5
X (Hévremont)		1,8	17,3
X (Vervifontaine)		3,4	20,7
Four (X)		1,2	21,9
X (dir.Pêcherie du Foyeuru)		0,4	22,3
Pêcherie du Foyeuru		0,8	23,1
X (! : 3e. Chemin)		0,9	24
Herbiester (X) (dir. Jalhay)		1,5	25,5
!!! X dangereux		0,7	26,2

Jalhay - centre Village (RSLP)		0,6	26,8
X (Rte Charneux)		0,9	27,7
Solwaster (+)		4,4	32,1
Autoroute (X) (RSLP)		2	34,1
Hockay (+)		5,8	39,9
Xhoffraix (X)		7	46,9
Longfaye (X)		1,9	48,8
Ovifat (+)		2,9	51,7
Robertville (Barrage)		1,8	53,5
Walk (+)		1	54,5
Waimes (O)		3,5	58
X		0,3	58,3
X (RSLP)		1,4	59,7
Amblève (+)		9,1	68,8
HALTE CAFE PETERS + plein		0,6	69,4
X		6,4	75,8
St Vith (O) (dir. Centre: au carref: Tt droit dir. Vielsalm/Rodt)		1,7	77,5
Crombach "Neundorf" (+)		4	81,5
Crombach (+)		2,1	83,6

I X		4	87,6
Maldingen (+)		0,3	87,9
Beho (X)		3,1	91
Gouvy (Gare)		5,3	96,3
Gouvy (+)		1,2	97,5
Sterpigny		4,9	102,4
I Cherain (+)		1,3	103,7
Montleban (+)		2,6	106,3
X		0,5	106,8
Langlire (+) (route mauvaise)		4,6	111,4
!!! Ottré (X)		2,7	114,1
!!! Hebronval (X) (dir. La Roche)		1,8	115,9
Vers Lierneux		2,5	118,4
Lierneux (X)		4,2	122,6
O (rond-point)		0,6	123,2
Vers Basse Bodeux		0,8	124
ARRET DINER à BASSE-BODEUX (RSLP)		9,5	133,5
DEPART de l'Auberge Père Boigelot)			0

X (mauvais !)		2,3	2,3
X (TRES MAUVAIS sur 2,7 !)		5,1	7,4
Trou de Bra (+)		3,1	10,5
Targnon (+)		13,5	24
Stoumont (+)		2,9	26,9
La Gleize		2,9	29,8
Cour (LDT)		4,3	34,1
Direction Creppe		4,5	38,6
Creppe (+)		3,3	41,9
X (!)		0,3	42,2
Winanplanche		2,5	44,7
Desnié		2	46,7
Banoyard		2,2	48,9
!!! Hautregard		2,7	51,6
X		2,8	54,4
<b>ARRET PARC à GIBIER</b>		0,4	54,8
X (retour au X précédent)		0,4	55,2

X		2,6	57,8
X		0,8	58,6
X (déb. déviat. Village Banneux)		1,1	59,7
X (fin déviat. Vill. Banneux)		1,2	60,9
Trasenster		2,8	63,7
Goffontaine		2	65,7
vers Cornesse		3,8	69,5
X		0,7	70,2
Soiron		3,3	73,5
Xhendelesse (+)		1,8	75,3
Vers herve		1	76,3
Vers herve		1	77,3
Rond point tout droit		2,8	80,1
Place Albert 1er		1,1	81,2
total :			214,7